Spoločnosť pre záhradnú a krajinnú tvorbu

# ZÁHRADA
# PARK
# DETAIL ROKA 2021

**ZÁHRADA ROKA**

Z MODERNEJ ZÁHRADY DIVOKÁ - RUSOVCE
RODINNÁ ZÁHRADA - SENEC
RODINNÁ ZÁHRADA DO KRAJINY - ŠTVRTOK NA OSTROVE
TERASA S VÝHĽADOM NA DUNAJ
ZÁHRADA V BARCI - KOŠICE
ZÁHRADA S PÍTKOM - RUŽOMBEROK
MINIMALISTICKÁ ZÁHRADA – BANSKÁ BYSTRICA
OBYTNÁ ZÁHRADA - VEĽKÁ LOMNICA
FIREMNÁ ZÁHRADA - SKALICA
KASKÁDOVÁ ZÁHRADA - ŠTERUSY

**PARK ROKA**

URBAN RESIDENCE - BRATISLAVA
SLNEČNÝ PARK - DUDINCE
REVITALIZÁCIA VNÚTROBLOKU JÁNA HALAŠU - TRENČÍN
BUSINES CENTRUM - KOŠICE
KYSLÍKOVÁ ZÓNA - PRIBYLINA

**DETAIL ROKA**

WALENROD - BRATISLAVA
PARK V CENTRE OBCE - KMEŤOVCE
KVETINOVÝ PARTER PRED SPU NITRA
LÁVKA PRE PEŠÍCH - TRNAVA
TERASA RODINNEJ ZÁHRADY - NITRA
MOTÝLIA ZÁHRADA - TRENČIANSKE TEPLICE
MESTSKÁ ELEGANTNÁ ZÁHRADA CHODNÍK - ROVINKA

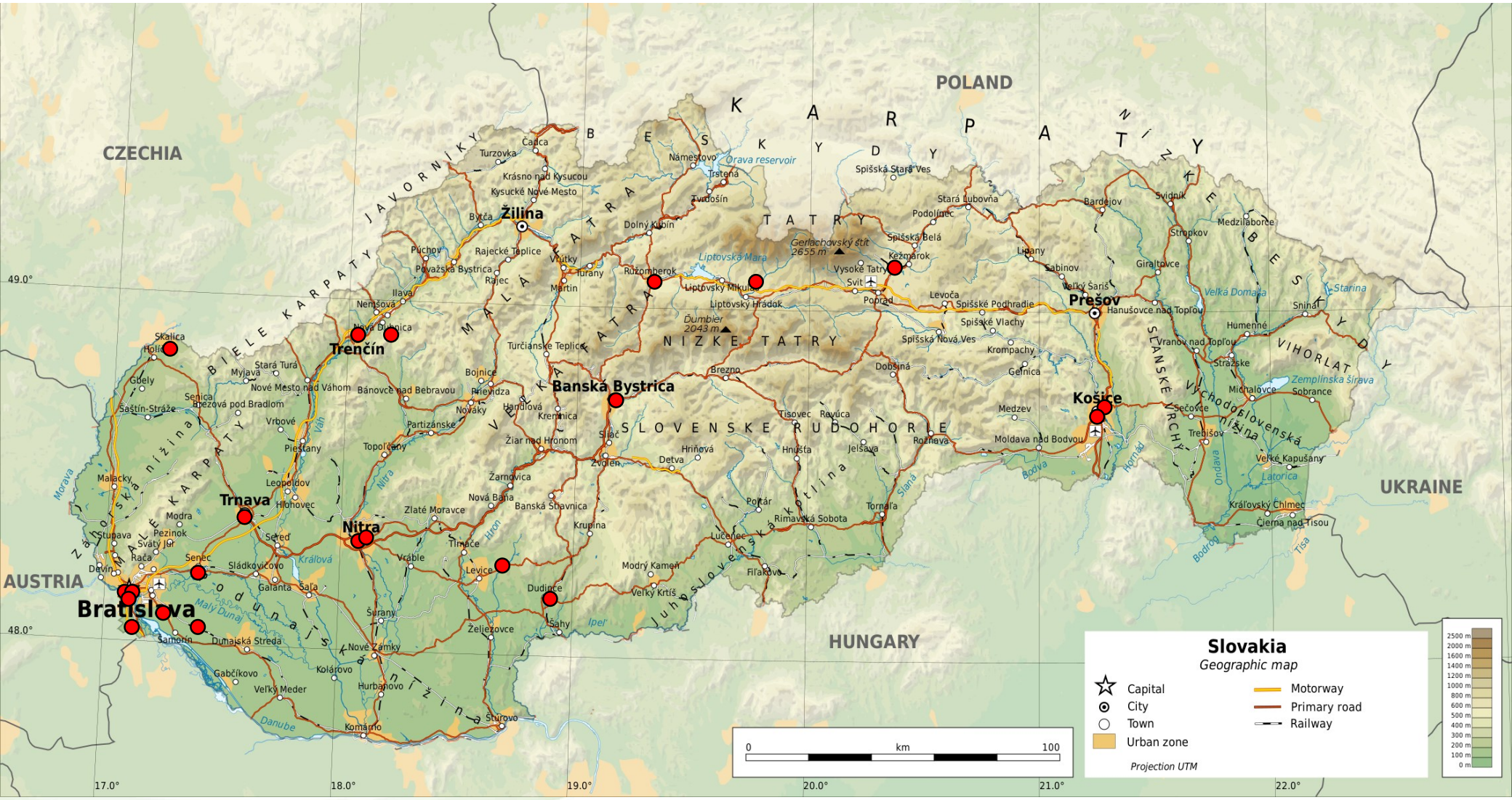

Slovakia
Geographic map
Capital
City
Town
Urban zone
Motorway
Primary road
Railway
Projection UTM
0
km
100
2500 m
2000 m
1600 m
1400 m
1200 m
1000 m
800 m
600 m
500 m
400 m
300 m
200 m
100 m
0 m
POLAND
CZECHIA
UKRAINE
HUNGARY
AUSTRIA
Bratislava
Trnava
Nitra
Trenčín
Žilina
Banská Bystrica
Prešov
Košice
Senec
Levice
Dudince
Šahy
Štúrovo
Komárno
Dunajská Streda
Šamorín
Malacky
Skalica
Holíč
Gbely
Senica
Šaštín-Stráže
Brezová pod Bradlom
Myjava
Stará Turá
Nové Mesto nad Váhom
Vrbové
Piešťany
Leopoldov
Hlohovec
Modra
Pezinok
Svätý Jur
Stupava
Rača
Devín
Sládkovičovo
Galanta
Šaľa
Sereď
Šurany
Nové Zámky
Kolárovo
Hurbanovo
Veľký Meder
Gabčíkovo
Zlaté Moravce
Vráble
Tlmače
Žarnovica
Nová Baňa
Banská Štiavnica
Krupina
Žiar nad Hronom
Zvolen
Detva
Hriňová
Sliač
Kremnica
Handlová
Nováky
Prievidza
Bojnice
Bánovce nad Bebravou
Partizánske
Topoľčany
Nemšová
Ilava
Nová Dubnica
Púchov
Považská Bystrica
Rajec
Rajecké Teplice
Bytča
Kysucké Nové Mesto
Krásno nad Kysucou
Turzovka
Čadca
Turany
Martin
Vrútky
Ružomberok
Liptovský Mikuláš
Liptovský Hrádok
Liptovská Mara
Ďumbier 2043 m
Gerlachovský štít 2655 m
Vysoké Tatry
Svit
Poprad
Kežmarok
Spišská Belá
Podolínec
Stará Ľubovňa
Spišská Stará Ves
Levoča
Spišské Podhradie
Spišské Vlachy
Spišská Nová Ves
Krompachy
Gelnica
Dobšiná
Brezno
Tisovec
Revúca
Hnúšťa
Jelšava
Rožňava
Medzev
Moldava nad Bodvou
Poltár
Rimavská Sobota
Lučenec
Fiľakovo
Modrý Kameň
Veľký Krtíš
Tornaľa
Bardejov
Svidník
Stropkov
Medzilaborce
Giraltovce
Lipany
Sabinov
Veľký Šariš
Hanušovce nad Topľou
Humenné
Sniná
Vranov nad Topľou
Strážske
Michalovce
Sobrance
Sečovce
Trebišov
Veľké Kapušany
Kráľovský Chlmec
Čierna nad Tisou
Orava reservoir
Zemplínska šírava
Starina
Velká Domaša
Ipeľ
Danube
Morava
Váh
Nitra
Hron
Ondava
Bodva
Hornád
Slaná
Bodrog
Tisa
Latorica
Kráľová
Malý Dunaj
Žahorská nížina
Malé Karpaty
Biele Karpaty
Javorníky
Malá Fatra
Veľká Fatra
Nízke Tatry
Slovenské rudohorie
Juhoslovenská kotlina
Slanské vrchy
Východoslovenská nížina
Vihorlat
Beskydy
Karpaty
49.0°
48.0°
17.0°
18.0°
19.0°
20.0°
21.0°
22.0°

## Predstavenie odbornej poroty súťaže:

**Ing. Eugen Lipka** - predseda poroty, krajinný architekt, projektant a realizátor, podpredseda SZKT
**Ing. Alica Beňová** - krajinná architektka, nová riaditeľka botanickej záhrady SPU Nitra
**Ing. Jaroslav Brabec** - krajinný architekt, samostatný projektant a realizátor
**Ing. Štefan Lančarič** - autorizovaný krajinný architekt SKA, projektant, vedúci oddelenia ŽP Nitra
**Ing. Denisa Lukáčová** - krajinná architektka, samostatná projektantka

## KRITÉRIA HODNOTENIA SÚŤAŽNÝCH DIEL:

KOMPLEXNOSŤ NÁVRHU A REALIZÁCIE
KVALITA ZREALIZOVANÝCH PRÁC A MATERIÁLOV
EFEKTIVITA ÚDRŽBY
ÚČELNOSŤ A VYUŽITEĽNOSŤ PRE VLASTNÍKA /UŽÍVATEĽA/
PÔVODNOSŤ A ORIGINALITA
REŠPEKTOVANIE ŠIRŠÍCH VZŤAHOV

# PARK ROKA 2021

## predstavenie prihlásených diel

# PARK ROKA 2021

## URBAN RESIDENSE

**Prihlasovateľ**: Atelier Divo s.r.o

**Autori projektu:** Atelier Divo, s.r.o, Ing. Ján Augustín, Ing. Iveta Augustínová

**Realizácia:** Tvorsad s.r.o

**Investor:** Lucron Group, a.s

Ikonou tohoto parku je rytmická a nikdy nekončiaca ***vlna.***

Moderný park 21.storočia ,ktorý vznikol vo vnútrobloku obytného bytového komplexu. Trasovanie chodníkov rešpektuje prepojenia jednotlivých objektov a je umne prerušené diagonálnymi chodníkmi. Nový park je členený na tri zóny. Park pozostáva z dvoch detských ihrísk a kľudovej zóny v tvare terénnych vĺn.

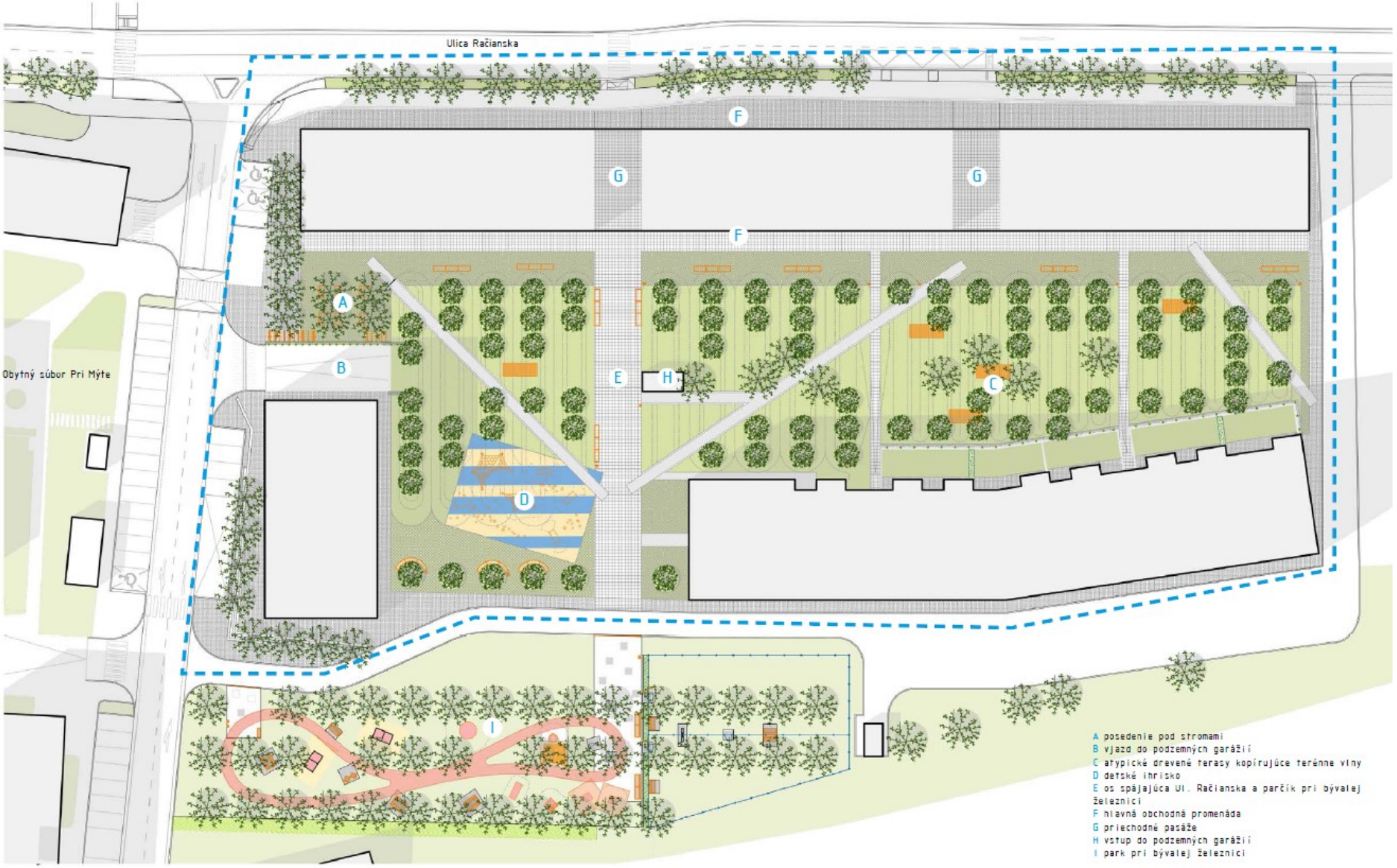


A posedenie pod stromami
B vjazd do podzemných garáží
C atypické drevené terasy kopírujúce terénne vlny
D detské ihrisko
E os spájajúca Ul. Račianska a parčík pri bývalej železnici
F hlavná obchodná promenáda
G priechodné pasáže
H vstup do podzemných garáží
I park pri bývalej železnici

betónová dlažba | kamenná dlažba | trávnik | zatrávňovacia dlažba | povrch ihriska epdm | viackmenný strom | strom | mobiliár | hranica riešeného územia

SITUÁCIA M 1:500 (A3)

# PARK ROKA 2021

## SLNEČNÝ PARK DUDINCE

**Prihlasovateľ**: Ing. Zoltán Balko

**Autor projektu:** Ing. Zoltán Balko

**Výtvarníci:** Akad. sochár Jozef Kliský, Mgr. art. Pavol Dubina

**Realizácia:** Ekolstav, Jozef Kliský, Pavol Dubina

**Investor:** Mesto Dudince

Motto slnečného parku : „Kde nechodí slnko tam chodí lekár"

Pôvodná zelená lúka pozdĺž promenády dostala novú podobu v podobe vkusného kúpeľného parku. Jestvujúce chodníky sú oživené sieťou chodníkov, ktoré spájajú uzlové body – mikro námestie so slnkom ,pódium so sedením a tieňovým divadlom, detské ihrisko a infocentrum to všetko doplnené vhodne vybraným mobiliárom. Pôvodne nevyužitá plocha so vzrastlou zeleňou tak dostala sofistikovanú podobu.

Porota ocenila vytvorenie nového kúpeľného parku na zelenej lúke s množstvom atrakcií. Porota veľmi vysoko hodnotí originálne umelecké diela, predovšetkým ich kvalitu prevedenia a nápaditosť .

# Revitalizácia kúpeľného areálu DUDINCE

CELKOVÝ NÁVRH RIEŠENIA M : 1 : 750

LEGENDA :

1 INFOCENTRUM, OBČERSTVENIE
2 PLASTIKA SLNKO, ZVEROKRUH
3 ŠATŇA, SKLAD, PÓDIUM
4 BLUDISKO
5 LÚKA - LANDART GALÉRIA
6 DETSKÉ IHRISKO
7 PETANQUE
8 SEDENIE S OBČERSTVENÍM
9 ZÁHRADNÝ ŠACH
10 ZÁHRADNÝ MLYN
11 TIEŇOVÝ OBRAZ
12 SLNEČNÉ HODINY
13 PLASTIKA PITNÉ VÁZY
14 SOCHA ODPOČÍVAJÚCA
15 SOCHA VÍLA DUDINKA
16 ODPLYŇOVAČ
17 TRAVERTÍNOVÁ FONTÁNA
18 ČÍTÁREŇ V PRÍRODE

HRANICA RIEŠENÉHO ÚZEMIA
JESTVUJÚCI STROM BEZ ZÁSAHU
JESTVUJÚCI STROM NA VÝRUB
JESTVUJÚCI KRÍK NA VÝRUB
NAVRHNUTÝ STROM

| | |
|---|---|
| ZODPOVEDNÝ PROJEKTANT | VYPRACOVAL |
| ING. ZOLTÁN BALKO, 0013 KA | ING. ZOLTÁN BALKO, 0013 KA |
| INVESTOR : Mesto Dudince, Obrušná 212, 962 71 DUDINCE | |
| STAVBA : Revitalizácia kúpeľného areálu DUDINCE | |
| LOKALITA STAVBY : k. ú. Dudince, okr. Krupina, | |
| PROFESIA : KRAJINNÁ ARCHITEKTÚRA | |
| OBSAH VÝKRESU : SLNEČNÝ PARK - CELKOVÉ RIEŠENIE | |


ING. ZOLTÁN BALKO
T r i b e č k a 1
949 01 Nitra
tel. 0905 520 550
zolobalko@satronet.sk


| | | |
|---|---|---|
| ZÁKAZKA ČÍSLO : | | |
| DÁTUM | 10 / 2016 | VÝKRES Č. |
| STUPEŇ | ŠTÚDIA | 1 |
| FORMÁT | 4 A4 | |
| MIERKA | 1 : 750 | |

**Monumentálna plastika slnka**
**autor Ing. Zoltán Balko, akad,sochár Jozef Kliský**
**Nerez výška 5 m a priemer 3,5 m**

SÚSOŠIE VÍLA DUDINKA S CHLAPCOM
Ing.Zoltán Balko,Mgr.art.Pavol Dubina

Travertínová fontána,porotca
Jaro Brabec a v pozadí
kúpalisko Dudinka

LESOPARK BÚROŠ – SPIACI PRAMEŇ

# PARK ROKA 2021

## REVITALIZÁCIA VNÚTROBLOKU JÁNA HALAŠU

**Prihlasovateľ**: KVITNÚCE ZÁHRADY s.r.o,

**Autori projektu:** Ing. Lucia Barteková, Ing. Ivana Kodajová

**Realizácia:** green projekt, s.r.o., TOP METAL, s.r.o

**Investor:** Mesto Trenčín, PROJEKT IROP

Moderný park, ktorý vznikol revitalizáciou pôvodného parku z 80 rokov minulého storočia, trasovanie chodníkov rešpektuje jestvujúce vyšliapané chodníky, využíva pôvodnú zeleň a pôvodný terén a vhodne s ním pracuje. Nový park je členený na tri zóny. Park je doplnený modernými hracími prvkami z kvalitných materiálov. Porota ocenila množstvo atrakcií pre pobyt v parku, polyfunkčné prístrešky, detské ihrisko, vodný prvok, ihrisko pre loptové hry,workaut a tiež bezbariérový prístup. Porota ocenila vysokú kvalitu prevedených prác.

## LEGENDA

- 12 447 m2 riešené územie Vnútrobloku J. Halašu
- budovy ohraničujúce vnútrobloku
- 144 m2 spevnené plochy jestvujúce bez zmeny a zeleň bez zmeny
- 535 m2 spevnené plochy jestvujúce - rekonštrukcia a schody - rekonštrukcia
- 1173 m2 spevnené plochy navrhované - fitness dráha
- 99 m2 spevnené plochy navrhované - pojazdné
- 310 m2 spevnené plochy navrhované - kamenná dlažba
- 230 m2 bezpečnostný povrch pod herným prvkami a workoutom
- 57 m2 prah z bezpečnostného povrchu okolo futbalového ihriska
- 470 m2 dopadová plocha pod herným prvkami - premývaný riečny štrk
- 7630 m2 trávnik
- 684 m2 trávnik futbalové ihrisko
- 328 m2 vaskovací kanál
- 24 m2 betónový žľab
- 4 ks / 16 m2 mreže cez vaskovací kanál
- 90 bm sieť okolo futbalového ihriska
- trasy a miesta pristavení pre telesne handicapovaných
- 4 ks navrhované osvetlenie futbalového ihriska (výška 8 m)
- 14 ks navrhované osvetlenie vnútrobloku (výška 4 m)
- navrhované osvetlenie oddychovej zóny reflektormi (viď výkresy SO05)

### HERNÉ PRVKY

| | |
|---|---|
| A | 1 x šliapka - preliezačka so šmýkačkou |
| C | 3 x trampolína |
| D | 1 x bidielko - plitník na sedenie |
| E | 1 x veža s lookútom a teleskopickou šmýkačkou |
| F | 1 x špliecia zostava |
| G | pexeso |

### ŠPORTOVÉ PRVKY

| | |
|---|---|
| H | 2x futbalová brána |
| I | 1x otočný kameň |
| J | 1 x hrazda |
| K | 1x kladina |
| L | 1x špliecia tyče so zvončekom |
| M | 1x lanó vo svahu |

### MOBILIÁR

| | |
|---|---|
| N | 3x prístrešok |
| O | 9x stolčka s podstôlkami |
| P1, P2, P3, P4 | 30 bm lavičiek na mólitu |
| R | 4x lavička bez opierky |
| S | 9x sedenie vo svahu |
| T | 8x cyklostojan |
| U | 4x odpadkový kôš |
| V | 1x infotabuľa |
| W | 7x tabuľka entónia jedlé plody |
| Z | bezpečnostné zábrana |

### ZELEŇ

- 256 ks jestvujúce stromy, 60 m2 jestvujúce ker
- 45 ks navrhované listnaté stromy
- 99 ks navrhované listnaté ker
- 191 m2 navrhovaný listnatý živý plot
- 312 m2 navrhované jedlé ker vo vaskovacom kanáli
- 89 m2 trváleý záhon – okrasné byliny

±0,000 = 284 m. n. m.

| | | | |
|---|---|---|---|
| ZODP. PROJEKTANT | VYPRACOVAL | KRESLIL | KNITMUCE ZÁHRADY s. r. o. Jilemnického 1816/13, 911 01 Trenčín e-mail: knitmucezahrady@gmail.com tel.: 0907 997 726 IČO: 46837661, IČ DPH: SK 2022750664 |
| ING. ARCH. PETER KOHOUT | ING. IVANA HODÁLOVÁ<br>ING. LUCIA BARTEKOVÁ | ING. LUCIA BARTEKOVÁ | |
| INVESTOR: Mesto Trenčín | | | Č. ZÁKAZKY: 2017/01 |
| STAVBA: REVITALIZÁCIA VNÚTROBLOKU J. HALAŠU TRENČÍN | | | FORMÁT: A4/A3 |
| | | | DÁTUM: 09/2017 |
| | | | STUPEŇ: DUR |
| VÝKRES: SITUÁCIA | | MIERKA: 1:500 | Č. VÝKRESU: 02 |

# PARK ROKA 2021

## BUSINES CENTRUM KOŠICE

**Prihlasovateľ**: Záhradníctvo Sadex s.r.o

**Autori projektu:** Juraj Koban, KOPA s.r.o

**Realizácia:** Záhradníctvo Sadex s.r.o, Safal s.r.o, Trellis a.s.

**Investor:** CTR business center III., a.s.

Park polyfunkčného objektu s nájomnými bytmi, kanceláriami a obchodmi. Parkje primárne riešený na streche objektov pomocou extenzívnej a intenzívnej zelene.

ŠTÚROVA
3839/2
STROMOŘADÍ - ŠTÚROVA UL.
NÁVRŠÍ
NÁVRŠÍ
NÁVRŠÍ
EXTENSIVNÍ ZELEŇ
PŮDOPOKRYVNÉ KEŘE
NÁVRŠÍ
NÁVRŠÍ
TRÁVNÍK
TRÁVNÍK
NÁVRŠÍ
TRÁVNÍK
TRÁVNÍK
EXTENSIVNÍ ZELEŇ
EXTENSIVNÍ ZELEŇ
EXTENSIVNÍ ZELEŇ
EXTENSIVNÍ ZELEŇ
KVĚTINÁČE POD PŘEKONZOLOVANOU ČÁSTÍ
KRANA STŘECHY
1315
1316
1310/5
3238
3237
3838
STROMOŘADÍ - NERUDOVA UL.

BUSINESS CENTER KOŠICE

BMY

ENVY
HOTEL ARENA

# PARK ROKA 2021

## KYSLÍKOVÁ ZÓNA PRIBYLINA

**Prihlasovateľ**: Ing. Arch. Ivan Jarina

**Autori projektu:** Ing. Arch. Ivan Jarina

**Realizácia:** OMOSS spol. s. r. o.

**Investor:** Žilinský samosprávny kraj, PROJEKT INTERREG SK-PL

Autor projektu: „V existujúcom lese sa vďaka citlivým zásahom vytvorila pešia rekreačno – edukačná trasa pre návštevníkov. Je to ojedinelý pokus komplexného riešenia kultivovaného pobytu v divokej prírode prostredníctvom malých architektonických zásahov s cieľom splynutia s krajinou .“

Porota ocenila: Kreovanie nového prostredia v pôvodnom lese, pomocou náučného chodníka a drevenej drobnej architektúry ,ktorá materiálovo ale aj náplňou splýva s prírodou.

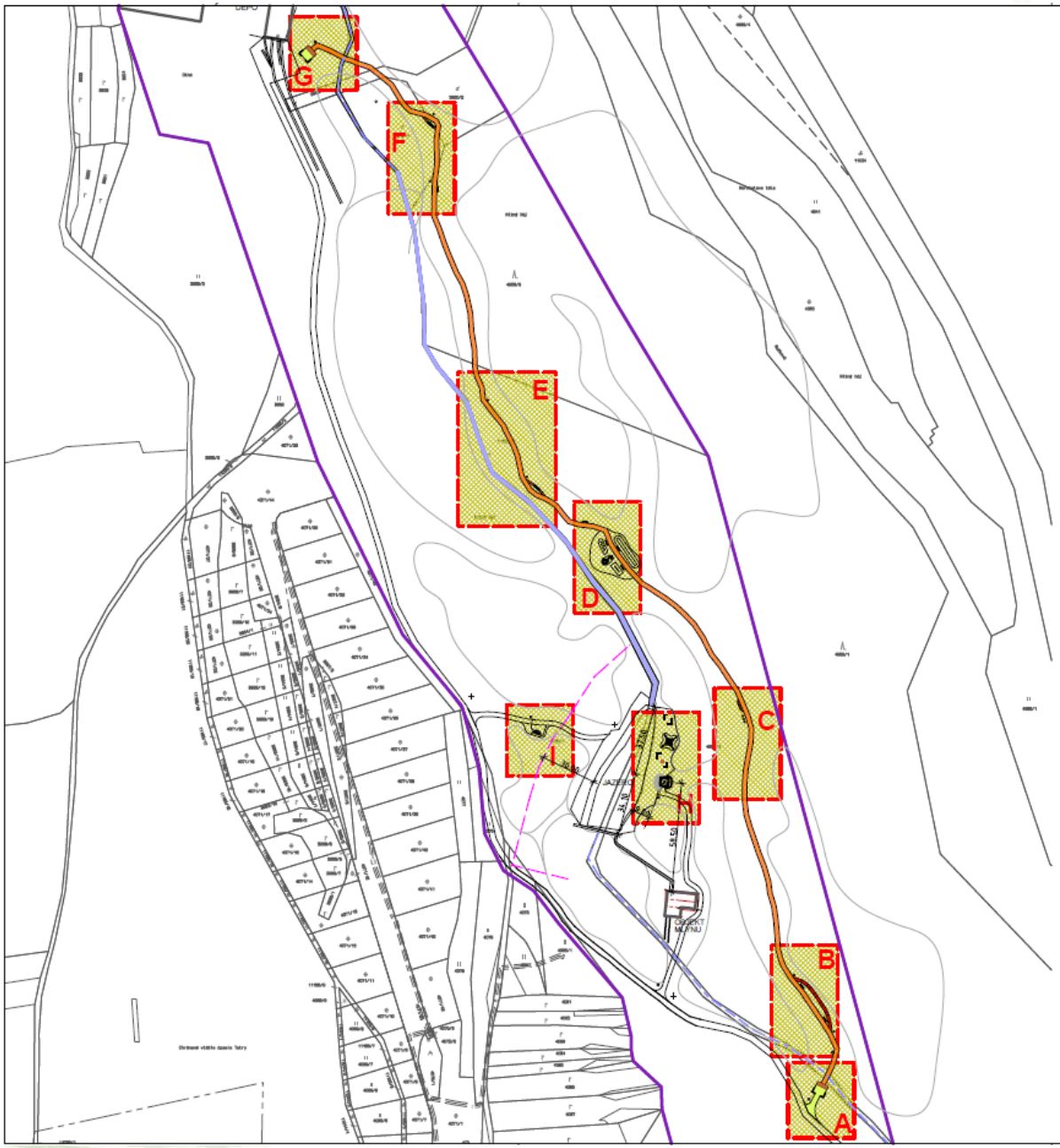


## LEGENDA - MALÁ ARCHITEKTÚRA
KUSOVNÍK

| | | |
|---|---|---|
| 1 | VSTUPNÁ BRÁNA + 4 INFOTABULE<br>5,5m x 1,7m x 4,6m | 2ks |
| 2 | NÁUČNÁ TABUĽA<br>ø 0,3m x 1,5 -2,0m | 9ks |
| 3 | NÍZKA "CIK-CAK" KLADINA<br>6,0m x 1,2m x 0,25m | 1ks |
| 4a 4b | MOSTÍK CEZ SUCHÉ PRIEKOPY<br>4,0m x 0,9m x 0,3m | 2ks |
| 5 | ŠLAPÁKY S ODTLAČKAMI STÓP ZVIERAT<br>Betónové platne s odtlačkami stôp lesných zvierat<br>ø 0,2m a 0,4m | 10ks |
| 6 | ODDYCHOVÁ LAVIČKA<br>2,1m x 0,46m x 0,45m | 7ks |
| 7 | VÝHĽADOVÁ LAVIČKA<br>2,1m x 3,0m x 0,45m | 5ks |
| 8 | VAHADLOVÁ HOJDAČKA "PEGAS"<br>typový hrací prvok<br>4,0 x 0,2m x 0,75m | 1ks |
| 9 | SMEROVNÍKY<br>ø 0,3m x 2,0m | 3ks |
| 10 | GRIL<br>1,4m x 1,4m x 0,9m | 1ks |
| 11 | DREVENÁ ŠPIRÁLA<br>6,0m x 3,0m x 0,55m | 1ks |
| 12 | "PYRAMÍDA" - SIEŤ typový hrací prvok<br>8,5m x 8,5m x 4,5m | 1ks |
| 13 | "BAMBULKA" typový hrací prvok<br>17,4m x 1,4m x 2,2m | 1ks |
| 14 | SMETNÉ KOŠE<br>1,0m x 1,1m x 1,45m | 6ks |
| 15 | DREVENÁ ZÁSTENA PRE SUCHÉ WC<br>4,4m x 2,0m x 2,5m | 1ks |

## LEGENDA - ZÓNY

**ZÓNA A - vstupná zóna**

| | | |
|---|---|---|
| 1 | VSTUPNÁ BRÁNA + 4 INFOTABULE<br>5,5m x 1,7m x 4,6m | 1ks |
| 7 | VÝHĽADOVÁ LAVIČKA<br>2,1m x 3,0m x 0,45m | 2ks |
| 14 | SMETNÝ KOŠ<br>1,0m x 1,1m x 1,45m | 1ks |

**ZÓNA B**

| | | |
|---|---|---|
| 2 | NÁUČNÁ TABUĽA<br>ø 0,3m x 1,5 -2,0m | 2ks |
| 6 | ODDYCHOVÁ LAVIČKA<br>2,1m x 0,46m x 0,45m | 2ks |

**ZÓNA C**

| | | |
|---|---|---|
| 5 | ŠLAPÁKY S ODTLAČKAMI STÓP ZVIERAT<br>Betónové platne s odtlačkami stôp lesných zvierat<br>ø 0,2m a 0,4m | 10ks |
| 2 | NÁUČNÁ TABUĽA<br>ø 0,3m x 1,5 -2,0m | 3ks |

**ZÓNA D**

| | | |
|---|---|---|
| 3 | NÍZKA "CIK-CAK" KLADINA<br>6,0m x 1,2m x 0,25m | 1ks |
| 6 | ODDYCHOVÁ LAVIČKA<br>2,1m x 0,46m x 0,45m | 4ks |
| 8 | VAHADLOVÁ HOJDAČKA "PEGAS"<br>typový hrací prvok<br>4,0 x 0,2m x 0,75m | 1ks |
| 11 | DREVENÁ ŠPIRÁLA<br>6,0m x 3,0m x 0,55m | 1ks |
| 13 | "BAMBULKA" typový hrací prvok<br>17,4m x 1,4m x 2,2m | 1ks |

**ZÓNA E - tatranský chodník**

| | | |
|---|---|---|
| 4b | MOSTÍK CEZ SUCHÚ PRIEKOPU<br>4,0m x 0,9m x 0,3m | 1ks |
| 2 | NÁUČNÁ TABUĽA<br>ø 0,3m x 1,5 -2,0m | 2ks |

**ZÓNA F - lesná čistinka**

| | | |
|---|---|---|
| 2 | NÁUČNÁ TABUĽA<br>ø 0,3m x 1,5 -2,0m | 2ks |
| 4b | MOSTÍK CEZ SUCHÉ PRIEKOPY<br>4,0m x 0,9m x 0,3m | 1ks |
| 6 | ODDYCHOVÁ LAVIČKA<br>2,1m x 0,46m x 0,45m | 1ks |

**ZÓNA G**

| | | |
|---|---|---|
| 1 | VSTUPNÁ BRÁNA + 4 INFOTABULE<br>5,5m x 1,7m x 4,6m | 1ks |
| 7 | VÝHĽADOVÁ LAVIČKA<br>2,1m x 3,0m x 0,45m | 2ks |
| 14 | SMETNÝ KOŠ<br>1,0m x 1,1m x 1,45m | 1ks |

**ZÓNA H - hracia lúka**

| | | |
|---|---|---|
| SO 03 | ROZHĽADŇA | 1ks |
| 7 | VÝHĽADOVÁ LAVIČKA<br>2,1m x 3,0m x 0,45m | 4ks |
| 9 | SMEROVNÍK<br>ø 0,3m x 2,0m | 1ks |
| 10 | GRIL<br>1,4m x 1,4m x 0,9m | 1ks |
| 12 | "PYRAMÍDA" - SIEŤ typový hrací prvok<br>8,5m x 8,5m x 4,5m | 1ks |
| 14 | SMETNÝ KOŠ<br>1,0m x 1,1m x 1,45m | 1ks |

**ZÓNA I**

| | | |
|---|---|---|
| 15 | DREVENÁ ZÁSTENA PRE SUCHÉ WC<br>4,4m x 2,0m x 2,5m | 1ks |
| 14 | SMETNÝ KOŠ<br>1,0m x 1,1m x 1,45m | 1ks |
| 9 | SMEROVNÍKY<br>ø 0,3m x 2,0m | 1ks |

| | | |
|---|---|---|
| 14 | SMETNÝ KOŠ<br>1,0m x 1,1m x 1,45m | 1ks |
| 9 | SMEROVNÍKY<br>ø 0,3m x 2,0m | 1ks |

## LEGENDA

OCHRANNÉ PÁSMO JAZERA 30m

POLOHA A OZNAČENIE ZÓNY

VAN JARINA ARCHITECTURE & DESIGN Čajakova 15, Bratislava

| | | |
|---|---|---|
| STAVBA: Liptovské múzeum v Ružomberku - MLD Pribylina - vybudovanie oddýchovej zóny v rámci projektu "Konečná stanica: poznanie a oddych" | PRÁCA: ARCHITEKTÚRA | ČÍSLO VÝKRESU: 03 |
| INVESTOR: Žilinský samosprávny kraj | NÁZOV VÝKRESU: ZÓNOVANIE malá architektúra SO 02 | |
| AUTOR PROJEKTU: Ivan Jarina | | |
| ZODPOVEDNÝ PROJEKTANT: Martin Kubovský | | |
| VYPRACOVAL: Martin Kubovský, Štefan Šuster | | |
| STUPEŇ: REALIZAČNÝ PROJEKT / TENDER DOCUMENTATION | MERITKO: 1:1500 | DÁTUM: 21/07 2016 |

PRÍRODNÝ

Lipeň tymianový
Lipień pospolity
Thymallus thymallus
Lipeň tymianový dosahuje dĺžku tela 25 - 60 cm. Vyskytuje sa v rýchlo tečúcich a silno okysličených vodách s pevným dnom, na severe Európy dokonca aj v jazerách. Živí sa rôznymi červami, ulitníkmi, vodným hmyzom, malými rybami a ikrami. Neres prebieha od marca do júna. Rozšírený je v časti západnej (vrátane Veľkej Británie), veľkej časti strednej i východnej Európy, v Škandinávii a na severe európskej časti Ruska. Jeho počty na množstve lokalít silno poklesli.
Lipień pospolity osiąga 25 - 60 cm. Występuje w wartkich i bogatych w tlen wodach o twardym dnie, na północy Europy nawet w jeziorach. Żywi się różnymi gatunkami robaków, ślimaków, owadów wodnych, małych ryb oraz ikrą. Okres tarła przypada od marca do czerwca. Występuje w Europie Zachodniej (wraz z Wielką Brytanią), w znacznej części Europy Środkowej i Wschodniej, w Skandynawii i na północy europejskiej części Rosji. Jego liczebność w wielu miejscach znacznie spadła.

# PARK ROKA 2021

## vyhlásenie výsledkov

# PARK ROKA 2021

# PARK ROKA 2021

## REVITALIZÁCIA VNÚTROBLOKU JÁNA HALAŠU

**Prihlasovateľ**: KVITNÚCE ZÁHRADY s.r.o.,

**Autori projektu:** Ing. Lucia Barteková, Ing. Ivana Kodajová

**Realizácia:** green projekt, s.r.o., TOP METAL, s.r.o

**Investor:** Mesto Trenčín – PROJEKT IROP

Spoločnosť pre záhradnú a krajinnú tvorbu

# ZÁHRADA
# PARK
# DETAIL ROKA 2021